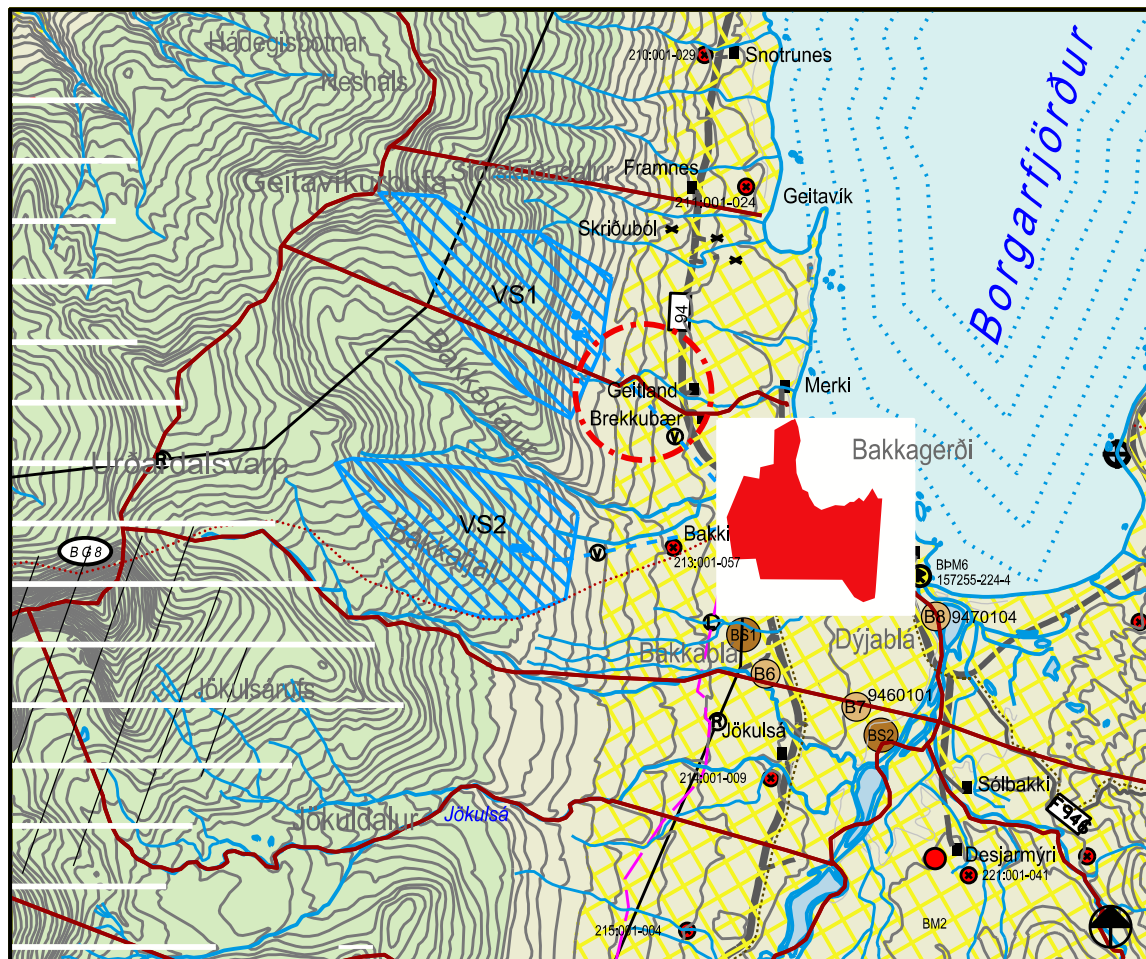
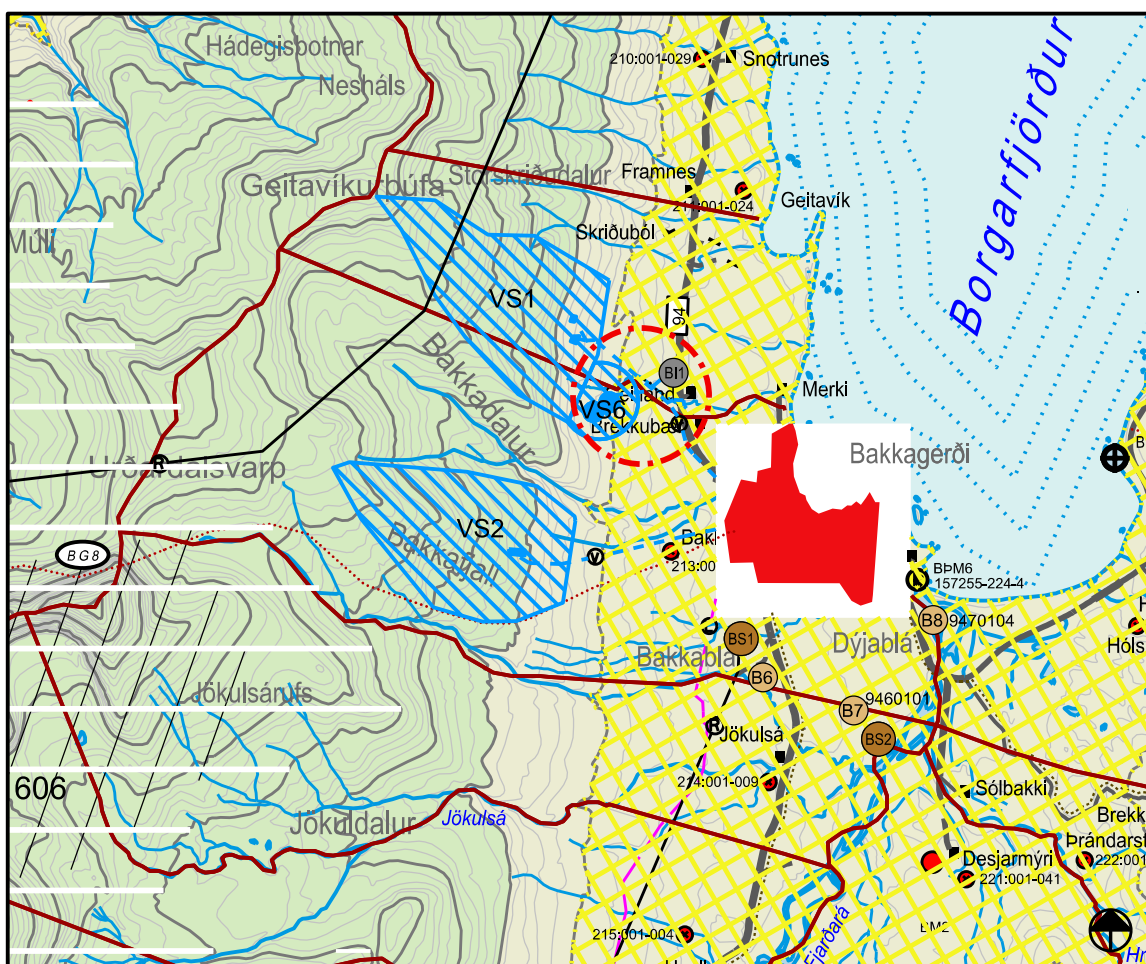


AÐALSKIPULAG BORGARFJARÐARHREPPS 2004-2016

BREYTING Á AÐALSKIPULAGI Í LANDI GEITLANDS.



Aðalskipulag Borgarfjarðarhrepps 2004 - 2016 - staðfest 2005 mkv. 1:50.000.



Tillaga að breytingu á Aðalskipulagi Borgarfjarðarhrepps 2004-2016 mkv. 1:50.000.

SKÝRINGAR :

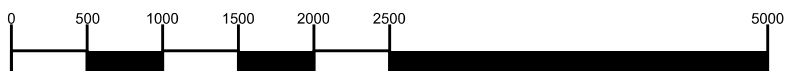
- Byggð**
- Þéttbýli
 - Almenn landbúnaðarsvæði
 - Landbúnaðarsvæði á hverfisverndarsvæði
 - Opíó óbyggt svæði
 - Opíó óbyggt svæði neðan 200 m.y.s. á hverfisverndarsvæði
 - Lögbyili / bygging
 - Eyðbyili / bygging
 - Kirkja
 - Íbúðasvæði
 - Verslunar- og þjónustusvæði
 - Stofnanasvæði
 - Iðnaðarsvæði
 - Hafnarsvæði
 - Fristundabyggð
 - Opin svæði til sérstakra nota
 - Sorphaugar
 - Námasvæði
- Verndarsvæði**
- NÁTTÚRUVERNDARSVÆÐI
 - Hverfisvernd vegna náttúruminja
 - Búsetulandslag - til skýringar
 - Fríðlystar náttúruminjar
 - Náttúruminjar
- ÞJÓÐMINJAVERNDARSVÆÐI**
- Fríðlystar fornleifar
 - Aðrar fornleifar merkar
 - Fornleifaskráning á jörðum
- VERNDARSVÆÐI NEYSLUVATNS**
- Fjarsvæði
 - Grannsvæði
 - Brunnsvæði
- Veitur**
- RAFVEITA
 - Rafllína
 - VATNSVEITA í dreifbýli
 - Fjar-, grann-, brunnsvæði og veita- táknræn framsetning
 - VATNSVEITA Á BAKKAGERÐI
 - FRÁVEITA Á BAKKAGERÐI
- FJARSKIPTI**
- Ljósleiðari
 - Fjarskiptamastur
- Samgöngur**
- Tengivegur
 - Landsvegur
 - Safnvegir að einstökum býlum - til skýringar
 - Jeppaslóðar - til skýringar
 - Stíkaðar gönguleiðir
 - Megin reiðleiðir
 - Jarðamörk, eingöngu til skýringar
 - Mörk skipulagssvæðis
 - Mörk breytingar

Aðalskipulagsbreyting þessi sem auglýst hefur verið skv. 31. gr. skipulagslaga nr. 123/2010 var samþykkt í sveitarstjórn þann _____ 2019

Aðalskipulagsbreytingin var staðfest af Skipulagsstofnun þann _____ 2019.

Auglýsing um gildistöku aðalskipulagsbreytingar var birt í B-deild Stjórnartíðinda þann _____ 2019.

Uppdrætti þessum fylgir greinargerð og umhverfisskýrsla dagsett 20.03.2019.



Dags: 20.03.2019 | Mkv: 1:50.000 | Teikn: mgj, mó | Verk nr: 7509-SA1502
Margrét Ólafsdóttir og Marla Guðbjörg Jóhannsdóttir